


## Parcours à énigmes de l'espace naturel sensible de Trousse Bois à Briare

(Suivre les flèches vertes et les explications ci-dessous)

1/ Au panneau d'accueil du parking de covoiturage :

Entre ces 3 actions, laquelle est autorisée sur ce parc naturel ?

Tenir son chien en laisse => 


Faire du feu => 


Jeter ses déchets => 


**A l'intersection tournez à gauche, et suivre la boucle de l'étang (parcours violet)**

2/ Au niveau du nichoir à chauves-souris, pouvez-vous dire à quoi servent les fentes qui y sont présentes ?

Les fentes permettent aux chauves-souris de s'y :

Asseoir => 




Accrocher => 

Coucher => 

**Empruntez la passerelle**

3/ Au panneau de l'Iris Faux Acore



Cette plante est :

- La fleur de l'amour => 
- La fleur du bonheur => 
- La fleur des rois de France => 

**Continuez tout droit, vous arrivez à la hutte d'escalade, puis tournez à gauche**

4/ A l'atelier des rondins :

Faites 3 fois l'atelier (un aller/retour et un autre aller) Comptez le nombre de pas que vous avez fait et retirez 2 au total obtenu.

- 24 => 
- 25 => 
- 26 => 

Le résultat que vous aurez trouvé correspond au nombre d'oiseaux nicheurs de cet espace naturel sensible.

**Continuez jusqu'à l'atelier de la poutre, tournez à gauche puis à droite pour rejoindre le chemin principal**




## LES ESPACES NATURELS SENSIBLES - TERRITOIRE D'INNOVATION - WWW.LOIRET.FR

5/Au niveau du nichoir à sittelles au bord de l'étang :

La sittelle est un oiseau qui adapte le trou d'entrée de son nichoir avec quelle matière ?

Avec des plumes => 


Avec de l'herbe => 

Avec de la terre => 

6/ A votre droite au niveau du gîte à chrysope

Les chrysope sont aussi appelées les :

Demoiselles aux yeux d'or => 

Dames aux yeux d'or => 

Filles aux yeux d'or => 

**Suivre le chemin de Beauvoir. (Parcours rouge)**

**Empruntez le tunnel qui passe en-dessous de la route pour arriver à l'autre partie du parc.**

**Sur cette partie toujours suivre l'indication « boucle de Beauvoir »**

**(Parcours rouge jusqu'à retrouver les flèches vertes)**


7/ En vous aidant du masque que vous trouverez à cet endroit, quel est le symbole sous la case blanche dans la grille suivante ?



8/ Au panneau du chêne pédonculé


Quel est le nom latin du chêne pédonculé ?

Robinia pseudoacacia => 

Quercus robur => 

Fraxinus Excelsior => 

9/ Au niveau du panneau de la forêt adulte, quel est l'autre nom du tronc ?

Fût élané => 

Tronc élevé => 

Grande écorce => 



## LES ESPACES NATURELS SENSIBLES - TERRITOIRE D'INNOVATION - WWW.LOIRET.FR

Repassez sous le tunnel, à l'intersection descendez vers la droite, puis finir la boucle de l'étang en remontant à droite pour retrouver le parking du départ

Décodez le mot mystère avec les symboles des bonnes réponses en vous aidant de la grille ci-dessous

## Nombreux lots pour les gagnants

Grille réponses :

Envoyez la réponse à l'adresse : [ENS@LOIRET.FR](mailto:ENS@LOIRET.FR) en notant dans l'objet Enigmes Briare afin de savoir si vous avez gagné et connaître un peu plus cette plante

A	B	C	D	E	F	G	H	I	J	K	L	M
N	O	P	Q	R	S	T	U	V	W	X	Y	Z

Questions	1	2	3	4	5	6	7	8	9
Lettres									



**LES ESPACES NATURELS SENSIBLES - TERRITOIRE D'INNOVATION - WWW.LOIRET.FR**

### Parc naturel départemental de Trousse-Bois - Briare



Sources : Reproduction interdite - BD TOPO® ©IGN 2016 - PVA 2010 FIT CONSEILS SA - CD45 2017

Réalisation : Département du Loiret - Direction des Risques Majeurs et de l'Environnement - Juillet 2017



**LES ESPACES NATURELS SENSIBLES - TERRITOIRE D'INNOVATION - WWW.LOIRET.FR**